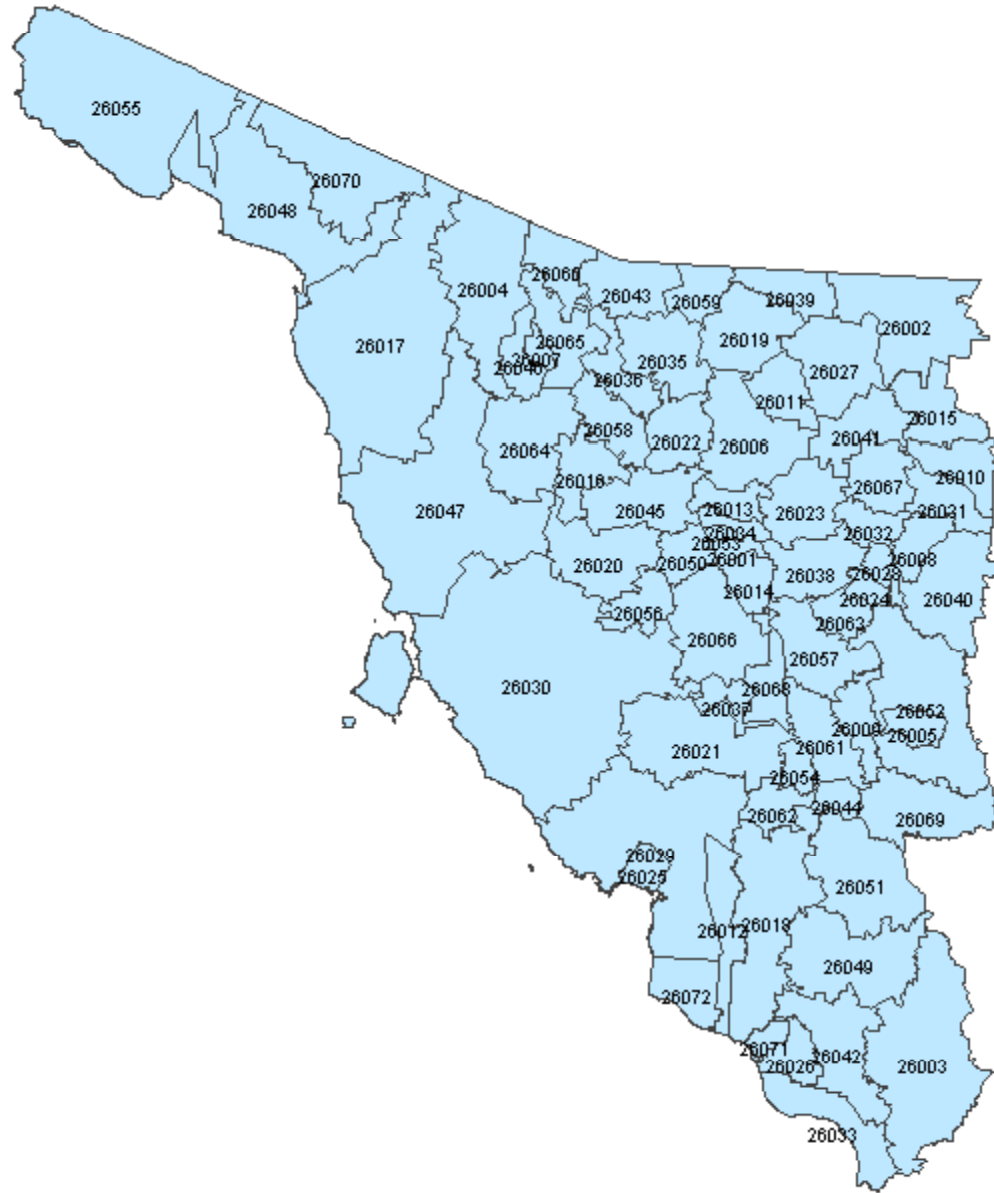


Estatat



Sonora

Municipal






CLAVE	NOMBRE DEL MUNICIPIO
26001	Aconchi
26002	Agua Prieta
26003	Alamos
26004	Altar
26005	Arivechi
26006	Arizpe
26007	Atil
26008	Bacadéhuachi
26009	Bacanora
26010	Bacerac
26011	Bacoachi
26012	Bácum
26013	Banámichi
26014	Baviácora
26015	Bavispe
26016	Benjamín Hill
26017	Caborca
26018	Cajeme
26019	Cananea
26020	Carbó
26021	La Colorada
26022	Cucurpe
26023	Cumpas
26024	Divisaderos
26025	Empalme
26026	Etchojoa
26027	Fronteras
26028	Granados
26029	Guaymas
26030	Hermosillo
26031	Huachinera
26032	Huásabas
26033	Huatabampo
26034	Huépac
26035	Imuris
26036	Magdalena
26037	Mazatán
26038	Moctezuma
26039	Naco
26040	Nácori Chico
26041	Nacozari de García
26042	Navjoa
26043	Nogales
26044	Onavas
26045	Opodepe
26046	Oquitoa
26047	Pitiquito
26048	Puerto Peñasco
26049	Quiriego
26050	Rayón
26051	Rosario
26052	Sahuaripa
26053	San Felipe de Jesús
26054	San Javier
26055	San Luis Río Colorado
26056	San Miguel de Horcasitas
26057	San Pedro de la Cueva
26058	Santa Ana
26059	Santa Cruz
26060	Sáric
26061	Soyopa
26062	Suaqui Grande

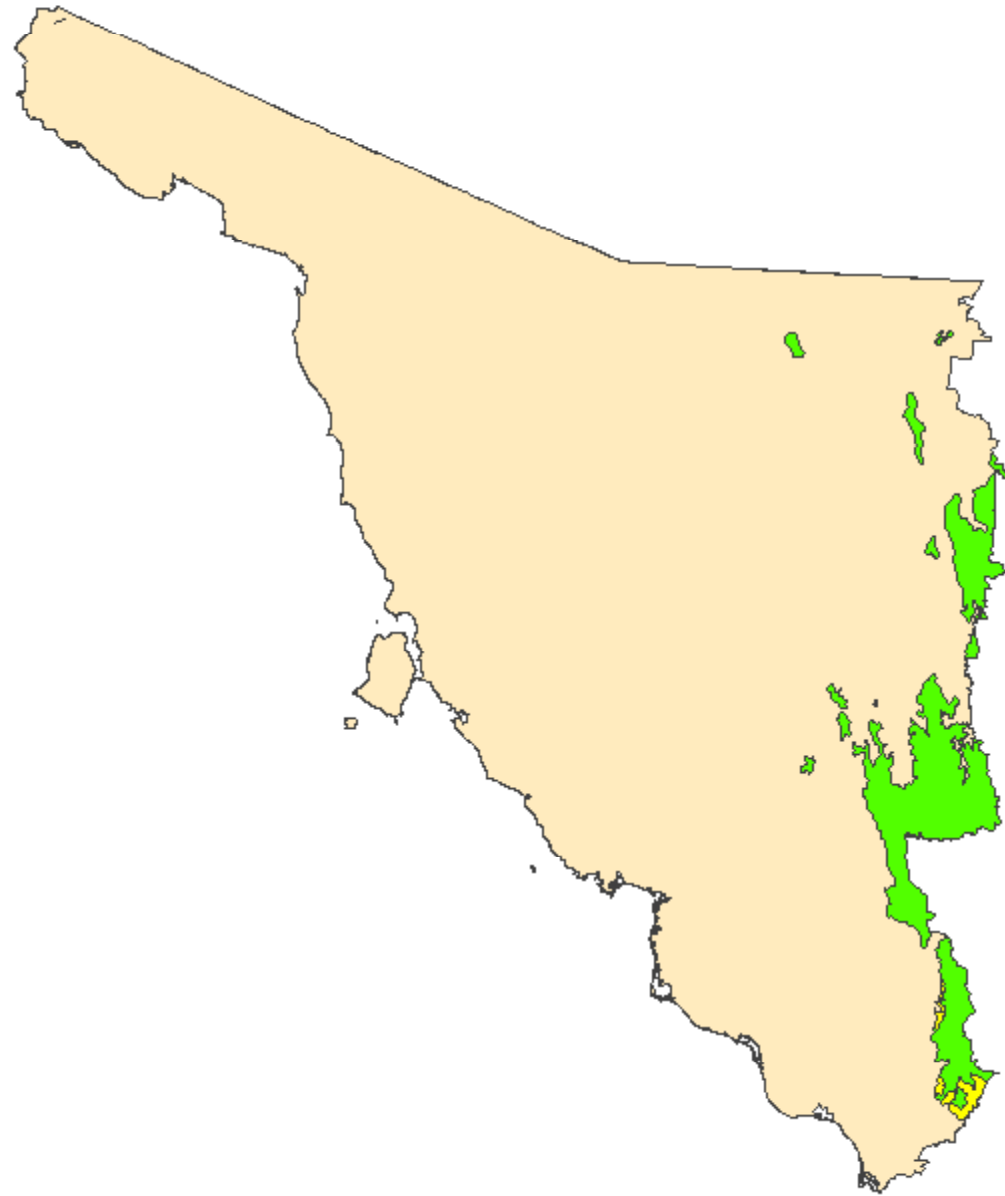
CLAVE	NOMBRE DEL MUNICIPIO
26063	Tepache
26064	Trincheras
26065	Tubutama
26066	Ures
26067	Villa Hidalgo
26068	Villa Pesqueira
26069	Yécora
26070	General Plutarco Elías Calles
26071	Benito Juárez
26072	San Ignacio Río Muerto

Limites estatales



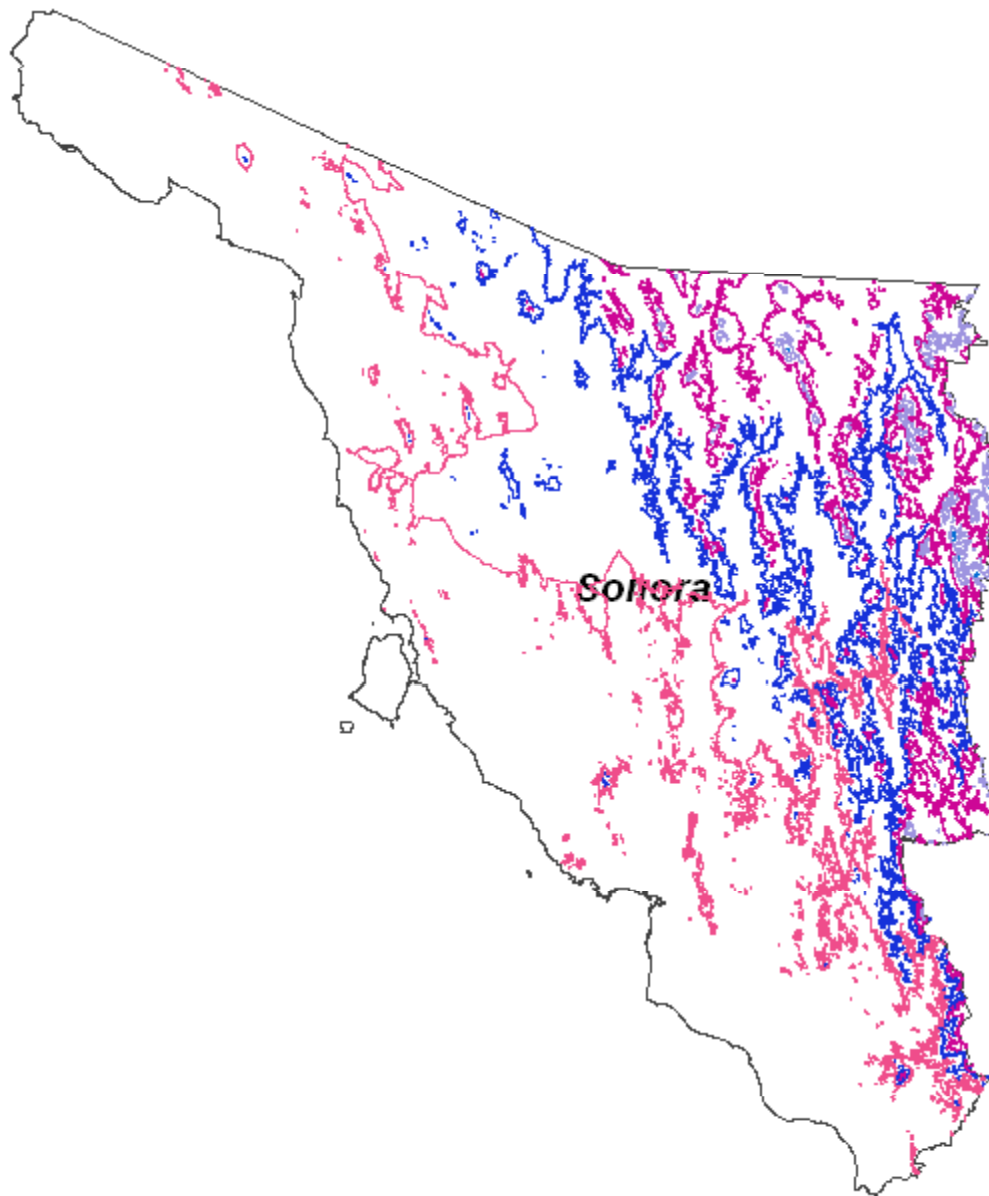
Climas

-  Clima calido
-  Clima seco
-  Clima templado



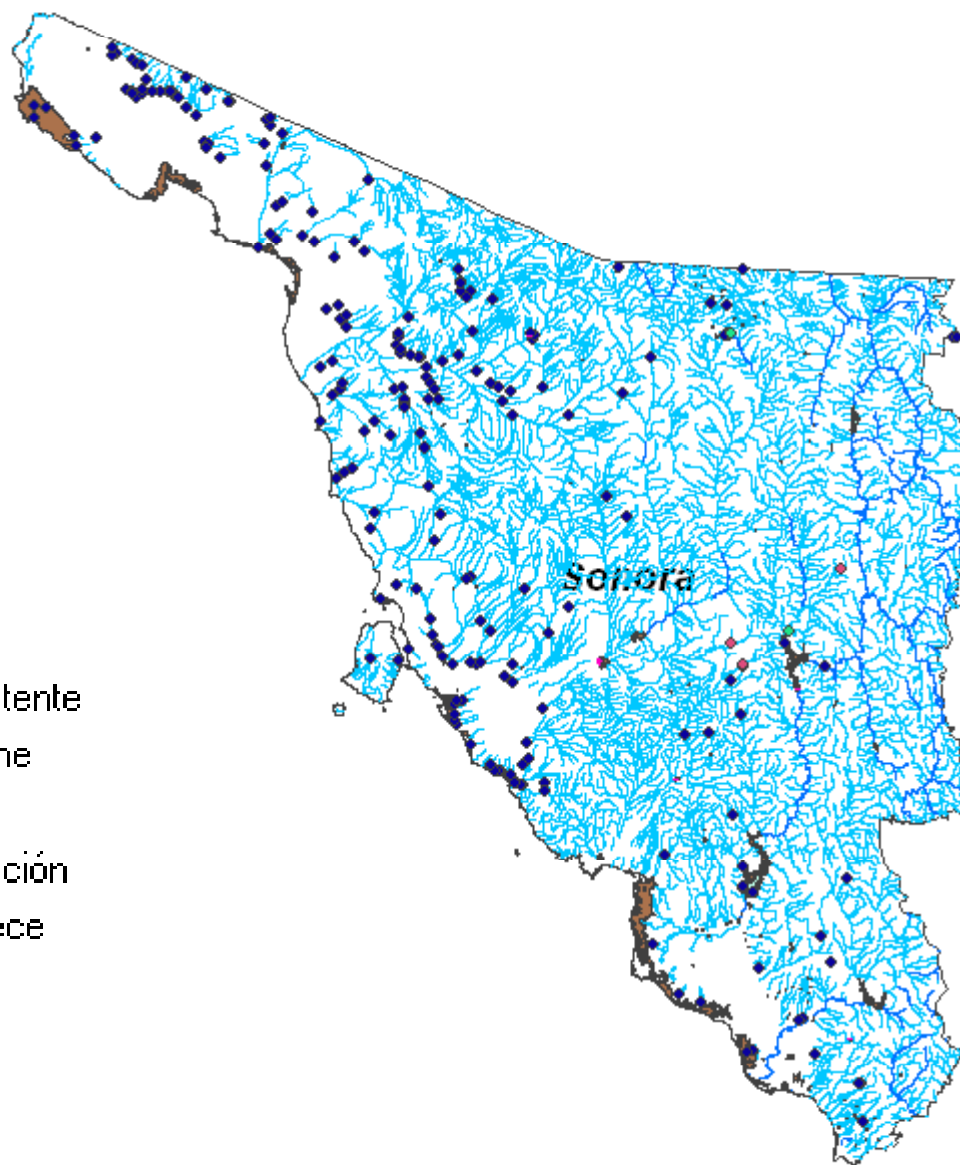
Curvas de nivel

- 500
- 1000
- 1500
- 2000
- 2500







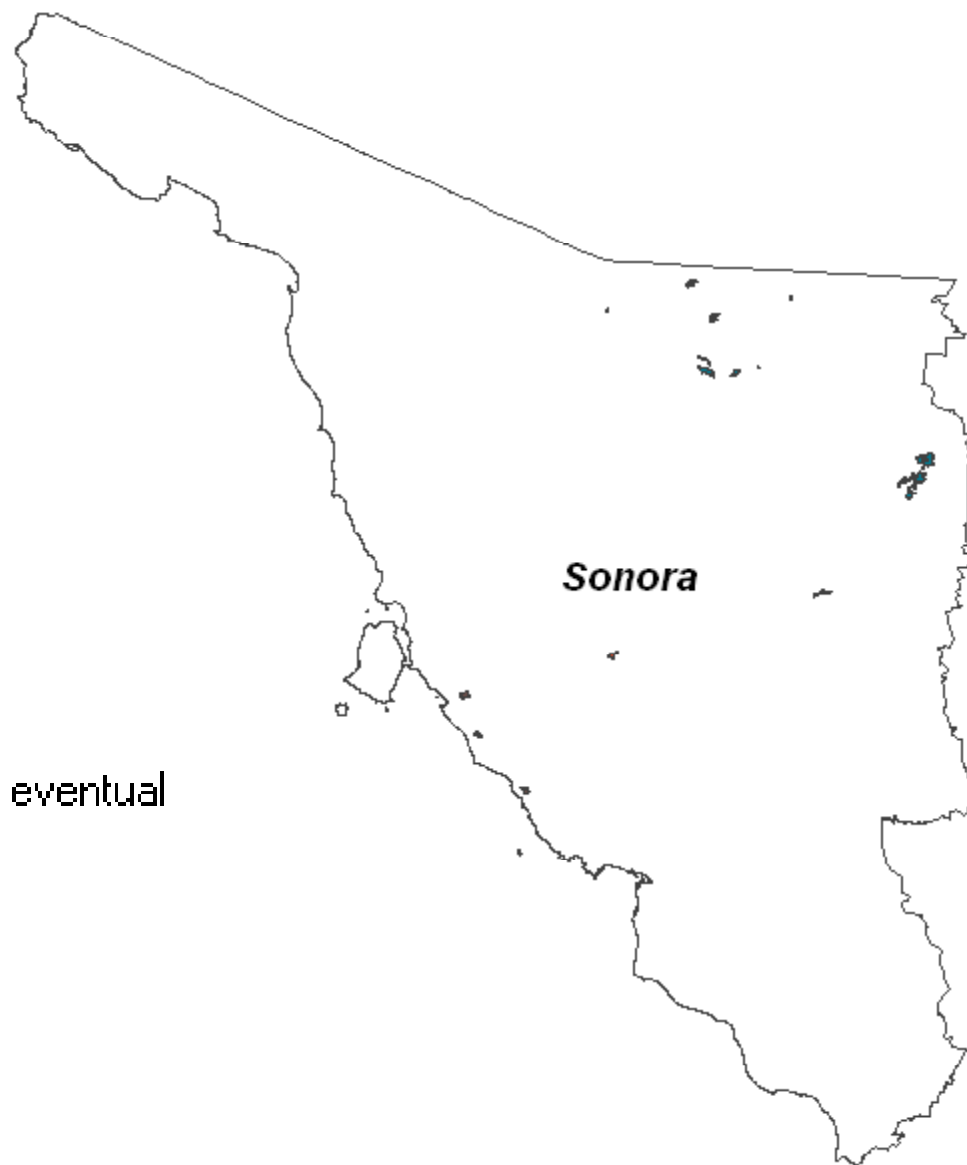
Hidrografía

- intermitente
- perenne
- cuerpo de agua intermitente
- cuerpo de agua perenne
- pantano
- terreno sujeto a inundación
- corriente que desaparece
- manantial-p
- presa-l
- presa-p



Uso de suelo y vegetación

-  Agricultura de riego eventual
-  Bosque cultivado
-  Bosque Táscate
-  Matorral subinerme



Distritos Electorales

